

# Program hospodárskeho a sociálneho rozvoja obce KRUŽNÁ



**Január 2007**



**Program hospodárskeho a sociálneho rozvoja obce Kružná bol podporený z finančných prostriedkov Európskej únie v rámci projektu „Územné plánovanie obcí v mikroregióne Čremošná“**

**Vypracoval : © Regionálna rozvojová agentúra Rožňava**





## OBSAH

A ) ÚVOD .....	4
B ) ANALÝZA OBCE KRUŽNÁ .....	5
B.1 ) PROFIL OBCE .....	5
B.1.1. ) Geografická poloha obce .....	5
B.1.2. ) História obce .....	6
B.2. ) PRÍRODNÉ ZDROJE A PODMIENKY .....	7
B.2.1. ) Nerastné suroviny .....	7
B.2.2. ) Klimatické podmienky .....	7
B.2.3. ) Ovzdušie .....	7
B.2.4. ) Odpady .....	7
B.2.5. ) Pôda .....	8
B.2.6. ) Lesy .....	8
B.2.7. ) Voda .....	9
B.2.8. ) Ochrana prírody a krajiny .....	9
B.3. ) KULTÚRNE A HISTORICKÉ ZDROJE .....	10
B.3.1. ) Historické zdroje .....	10
B.3.2. ) Kultúrne zdroje .....	11
B.4. ) ĽUDSKÉ A SPOLOČENSKÉ ZDROJE .....	11
B.4.1. ) Demografické charakteristiky .....	11
B.4.2. ) Verejné inštitúcie – štátne inštitúcie, obecné úrady, zdravotnícke, školské a sociálne zariadenia, spoločenské organizácie .....	14
B.5. ) MATERIÁLNE ZDROJE .....	14
B.5.1. ) Bývanie a bytový fond .....	14
B.5.2. ) Technická infraštruktúra .....	15
B.5.3. ) Zásobovanie pitnou vodou .....	16
B.5.4. ) Kanalizácia a ČOV .....	16
B.5.5. ) Plyn .....	16
B.5.6. ) Energetická sieť .....	16
B.5.7. ) Telekomunikácie .....	16
B.5.8. ) Rozhlas a televízia .....	17
B.5.9. ) Internet .....	17
B.5.10. ) Dopravná infraštruktúra .....	17
B.5.11. ) Infraštruktúra voľného času, spoločenské zariadenia .....	17
B.6. ) EKONOMICKÉ VYUŽITIE ZDROJOV .....	17
B.6.1. ) Primárny sektor, prvovýroba .....	17
B.6.2. ) Sekundárny sektor, spracovanie .....	18
B.6.3. ) Terciálny sektor, služby .....	18
B.6.4. ) Zamestnanosť .....	18
B.6.5. ) Hospodárenie obce .....	18
B.7.) ANALÝZA SWOT .....	19
C. ) STRATÉGIA ROZVOJA OBCE .....	24
C.1. ) VÍZIA OBCE .....	24
C.1.1. ) Prírodné zdroje .....	24
C.1.2. ) Ľudské zdroje .....	24
C.1.3. ) Ekonomické zdroje .....	24
C.1.4. ) Materiálne a fyzické zdroje .....	25
C.2. ) STRATÉGICKÉ CIELE OBCE .....	25
D. ) AKČNÝ PLÁN .....	34
E. ) ZÁVER .....	41
PRÍLOHY .....	42



## A) ÚVOD

Vypracovanie Programu hospodárskeho a sociálneho rozvoja obce Kružná vyplýva zo zákona NR SR č. 503/2001 (351/2004) Z.z. o podpore regionálneho rozvoja SR. Hlavnými cieľmi tejto podpory je zabezpečiť vyvážený hospodársky a sociálny rozvoj obce Kružná, odstrániť alebo zmierniť rozdiely v úrovni hospodárskeho a sociálneho rozvoja obce, zabrániť vzniku nových oblastí s nízkou ekonomickou výkonnosťou, životnou úrovňou obyvateľov a zabezpečiť trvalo udržateľný hospodársky a sociálny rozvoj obcí a regiónov. Tento program tiež rešpektuje zásady regionálnej politiky SR a Európskej únie.

Je to strednodobý programový dokument, ktorý obsahuje najmä:

- Analýzu hospodárskeho rozvoja, sociálneho rozvoja, rozvoja kultúry obce, hlavné smery jej vývoja, ustanovenie cieľov a prvoradých potrieb,
- Stratégiu rozvoja, víziu, úlohy a prvoradé potreby v rozvoji hospodárstva a podnikateľského prostredia, ľudských zdrojov, výskumu a vývoja, medzištátnej, cezhraničnej a medziregionálnej spolupráci, cestovného ruchu, sociálnej infraštruktúry, technickej infraštruktúry, verejných prác, kultúry, občianskej vybavenosti a služieb, životného prostredia, efektívneho využívania prírodných zdrojov.
- Akčný plán, ktorý predstavuje súbor konkrétnych projektov, opatrení a aktivít smerujúcich k naplneniu vízie a rozvojových cieľov obce a obsahuje návrh finančného a administratívneho zabezpečenia.

Na základe daného programu obec Kružná vykonáva činnosti s cieľom všestranného rozvoja svojho územia a uspokojovania potrieb svojich obyvateľov. Pri uchádzaní sa o finančnú podporu na spomínaný regionálny rozvoj z fondov Európskej únie a štátnych fondov je tento program základným strategickým dokumentom.



## B) ANALÝZA OBCE KRUŽNÁ

Analýza je rozdelená podľa nasledovných oblastí: profil, prírodné zdroje a podmienky, kultúrne a historické zdroje, ľudské a spoločenské zdroje, materiálne zdroje a ekonomické využitie zdrojov.

### B.1) PROFIL OBCE

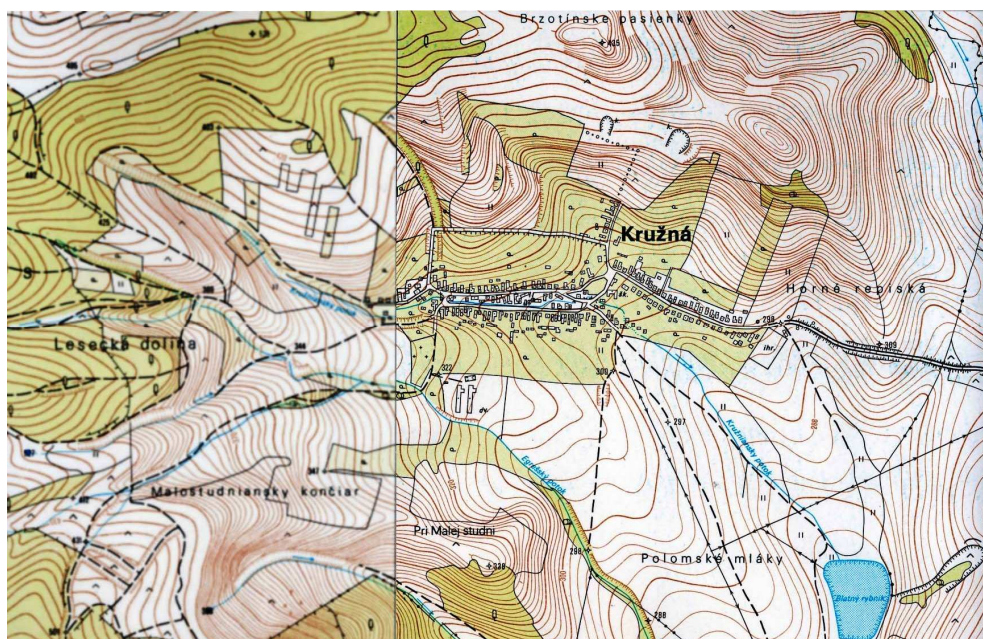
Kataster obce má údolný charakter, rozprestrený v okolí Národného parku Slovenský kras. Je to koncová dedina pod svahmi Plešiveckej planiny, z ktorej vystupuje turisticky značená trasa. Obec je tvorená domovou výstavbou pozdĺž miestnej komunikácie s malými odbočujúcimi uličkami a infraštruktúrou v strede obce.

#### B.1.1.) Geografická poloha obce

Obec Kružná leží západne od Brzotína pod východnými svahmi Plešiveckej planiny, ktorá je súčasťou Národného parku Slovenský kras. Súčasťou Národného parku je západná časť katastra.

Výmera katastrálneho územia je 690 ha. Kataster obce Kružná hraničí s katastrami obcí: Brzotín, Rudná, Rakovnica a Plešivec.

Obr. č. 1 Mapa obce





### B.1.2. ) História obce

Prvá písomná zmienka pochádza z roku 1327 – Keurus – kedy predok Mariásovcov vymenil dedinu, ktorá patrila k hradu Brzotín s gemerskými Batizovcami. To znamená, že dedina sa vyvinula na území Brzotína. Založenie Kružnej je dielom rodiny Mariásovcov a počiatky vzniku obce siahajú na koniec 13. storočia. Rodina Bebekovcov sa neskôr snažila získať majetok späť, ale až do vymretia rodu Bebekovcov trvali majetkové spory medzi uvedenými rodinami. Napriek tomu Mariásovci si udržali dedinu až do zrušenia poddanstva.

Názov obce v priebehu dejín v dokumentoch mal nasledujúce podoby: Kewres (Kőrís), Kerus, Kourus, Keurus, Kurus, 1906 Berzétékörös, Körös, 1920 Kerešovce, 1948 Kružná.

Názov obce v podstate poukazuje, že bola založená na vyklčovanom lese kőrís – jaseň.

### B.1.3. ) Symboly obce Kružná

#### *Erb obce*

V zelenom štíte pod zlatou korunou zlatý, zlatými ratolesťami ovenčený oválny štít s čiernymi, hrotmi nahor a ostrým vľavo otočenými radlicami – čerieslom a lemešom.



*Pečať* obce je okrúhla, uprostred s obecným symbolom a kruhopisom OBEC KRUŽNÁ.



Vlajka obce pozostáva zo siedmich pozdĺžnych pruhov vo farbách zelenej, žltej, čiernej, žltej, čiernej, žltej a zelenej. Má pomer strán 2 : 3 a ukončená je tromi cípmi t.j. dvomi zástrihmi, siahajúcimi do tretiny jej listu.



Zástava obce má rovnakú kompozíciu ako vlajka, pomer strán ale nemusí byť vždy 2 : 3, zástava môže byť aj dlhšia. Zástava na rozdiel od vlajky je vždy pevne spojená so žrdou, stožiarom.

Znaková zástava obce je zástava (vlajka), pri ktorej je obsah erbu premietnutý na textil v tvare obdĺžnika, pričom pomer výšky a šírky zástavy (vlajky je totožný s pomerom výšky a šírky erbu.



Kombinovaná korúhva obce je kombináciou vlajky obce so znakovou zástavou, ale je upevnená na pričom rahne a vyťahuje sa na stožiar pomocou lanka.

Štandarda starostu obce má takmer podobu štvorca, jej výška sa však odporučne rovná výške štítu a šírka zasa šírke štítu. Je na nej erbové znamenie obkolesené pruhmi obecných farieb.

## **B.2. ) PRÍRODNÉ ZDROJE A PODMIENKY**

### **B.2.1. ) Nerastné suroviny**

V katastri obce sa nenachádza dôležitá ložiska nerastných surovín.

### **B.2.2. ) Klimatické podmienky**

Kataster obce spadá do mierne teplej a mierne vlhkej klimatickej oblasti. Priemerná ročná teplota je 8,5 °C. Najchladnejším mesiacom je január s priemernou teplotou – 4 °C.

### **B.2.3. ) Ovzdušie**

V katastri obce je nepatrné znečistenie ovzdušia, vzhľadom na jej koncovú polohu s malým dopravným zaťažením príjazdovej cesty III. triedy do obce. Dôsledky antropogénnej činnosti na rastlinstvo a živočíšstvo v katastri obce sú pomerne nízke nakoľko okrem poľnohospodárskej malovýroby sa tu nenachádzajú iné výrobné závody, ktoré by svojou činnosťou narúšali miestne biotopy. Ovzdušie je v malom množstve znečisťované najmä činnosťou Vápenky a kameňolomom v Slavci hlavne pri prúde vzduchu z juhu.

### **B.2.4. ) Odpady**

Obec Kružná má vypracovaný a schválený Program odpadového hospodárstva obce Kružná do roku 2005. Je potrebné ho aktualizovať.



V obci funguje separovaný zber TKO, zabezpečovaný firmou Veronika. Odvoz komunálneho odpadu zabezpečuje firma Fúra. Odpad sa odváža na centrálnu skládku odpadov do Štítnika.

### B.2.5. ) Pôda

Prevládajúcim pôdnym typom sú redziny, vhodné na pasienky a na pestovanie krmív.

Pôdu vhodnú na siatie obilnín obec má málo.

Na krasových plošinách sa zistila významná väzba pôd na reliéf územia.

Tab. č.1

Využitie pôdneho fondu	Výmera (ha)	Percentuálny podiel (%)
Zastavaná plocha	21,4	3
Lesná pôda	227	31
Trvalé trávnaté porasty	303,1	42
Orná pôda	87	12
Vodné plochy	12,1	2
Záhrady a ovocné sady	19+0,3	3
Ostatné	54	7
<b>Spolu</b>	<b>723,9</b>	<b>100</b>

### B.2.6. ) Lesy

31 % katastra obce tvoria lesné porasty. Lesy patria do komplexu Biosférickej rezervácie Slovenského krasu. Lesy sú listnaté, s prevládajúcim zastúpením dubov, hrabov a bukov.

V obci je urbársky spolok a pozemkové spoločenstvo. Ďalej sa tu nachádza poľovnícky zväz. Poľovný revír zaberá 200 ha územia.

Na lesnej pôde spolu podnikajú vlastníci pozemkových spoločenstiev Póschovej lesnej spoločnosti a Lesnej spoločnosti bývalých urbariátov.

Z celkovej výmery lesov 227 ha zaberajú:

Hospodárske lesy 224 ha

Ochranné lesy 3 ha





### **B.2.7. ) Voda**

V obci nie je vybudovaný vodovod, každá domácnosť získava vodu z vlastnej studne. Cez obec preteká Kružniansky potok, ktorý vyviera pod Plešiveckou planinou a tečie do Kružnianskeho rybníka a odtiaľ do Brzotínskeho rybníka.

V budúcnosti obec plánuje upraviť tok tohto potoka, ktorý od prameňa vteká do rybníka. Je potreba regulácie spodnej časti tohto potoka. Rybník je v správe oblastného rybárskeho zväzu a určený je na chovné účely.

### **B.2.8. ) Ochrana prírody a krajiny**

Územie obce sa nachádza v 1. a 3. stupni ochrany podľa zákona 543/2002 Z.z. o ochrane prírody a krajiny. Do územia katastra obce Kružná zasahuje chránené územie národný park Slovenský kras,

Územie Slovenského krasu je chránené už od roku 1973 (kedy bola vyhlásená Chránená krajinná oblasť Slovenský kras), od roku 1977 má územie štatút Biosférickej rezervácie. Národný park Slovenský kras bol vyhlásený 1. marca 2002. Slovenský kras je najväčším a po stránke rozmanitosti prírodných hodnôt najcennejším krasovým územím v Strednej Európe. Prelínajú sa tu prvky mediteránnej, panónskej, karpatskej flóry a fauny s niektorými boreálnymi a atlantickými elementmi.

#### Chránené vtáčie územie

Slovenský kras je jedným z piatich najvýznamnejších území na Slovensku pre hniezdenie vybraných druhov chránených a ohrozených vtáčích druhov. V katastri obce neboli zatiaľ vyčlenené chránené vtáčie územia európskeho významu NATURA 2000.

#### Chránené druhy

Na území Slovenského krasu sa vyskytuje celý rad vzácných, ohrozených aj endemických rastlinných a živočíšnych druhov, vytvoril sa tu celý rad jedinečných krasových biotopov a mikrohabitantov, ktoré sú domovom rozmanitých životných foriem. Okrem toho, lúky Slovenského krasu sú zaradené medzi druhovo najbohatšie na území Slovenska. Preto si toto územie zasluhuje aj náležitú ochranu.



Všetky tieto zákonom chránené hodnoty predstavujú na jednej strane určité obmedzenia týkajúce sa obhospodarovania a využívania krajiny, ale na druhej strane znamenajú vysoký potenciál, využiteľný pri rozvojových aktivitách.

V katastri obce nie sú zatiaľ vyhlásené národné prírodné a prírodné pamiatky a chránené vtáčie územie.

## B.3. ) KULTÚRNE A HISTORICKÉ ZDROJE

### B.3.1. ) Historické zdroje

**Kaplnka** najsv. Srdca Ježišovho / kat./, malá ľudová retardovaná barokovo-klasicistická stavba z r. 1880. Jednolodový priestor so segmentovým uzáverom, zaklenutý plytkými pruskými klenbami. Fasády hladké, nad trojhranným štítom priečelia sedí malá drevená strešná vežička.



**Kostol** /ev.ref./ postavený r.1692, obnovený r. 1786 /podľa letopočtu na drevenom tráme stropu/. Jednoduchý obdĺžnikový priestor s maľovaným rovným dreveným stropom. Fasády hladké, iba predstavaná veža, krytá ihlancom, má na nárožiach lizény. Kazateľnica z konca 18.stor. s maľovanou rastlinnou ornamentikou. Lavice a dve drevené maľované protestantské empory z konca 18.stor. Bohoslužobná stolná prikrývka vyšívaná z r. 1695.



**Rímsko-katolícky kostol.** Kostoly sú Národnou kultúrnou pamiatkou.

V obci sa nachádza pamätná tabuľa k oslobodeniu obce a pamätný stĺp k výročiu založenia obce.



### **B.3.2. ) Kultúrne zdroje, šport**

V obci pôsobia nasledujúce združenia:

- Poľovnícky zväz
- Rybársky zväz
- Hasičský zbor
- Občianske združenie – spevácky súbor „Berkó“
- Nezisková organizácia – „PROVIDENTIA“
- Stolnotenisový klub
- Futbalový klub

Obec usporadúva kultúrno-spoločenské akcie:

- Dni obce
- Futbalové turnajové dni – športové dni
- Výstup na Plešiveckú planinu v mesiaci máj alebo august
- Spomienka vatra ku dňu víťazstva v mesiaci máj
- Deň dôchodcov (október)
- Deň detí

V obci sa nachádza kultúrny dom, ktorí slúži pre verejné zhromaždenia obyvateľov ako aj na organizovanie rôznych kultúrnych a spoločenských akcií (napr. deň detí, deň dôchodcov, atď.)

Obec má knižnicu s knižným fondom 2050 kníh.

Pre športové vyžitie obyvateľov a návštevníkov obce slúži futbalové ihrisko, ktoré si vyžaduje opravu.

## **B.4. ) ĽUDSKÉ A SPOLOČENSKÉ ZDROJE**

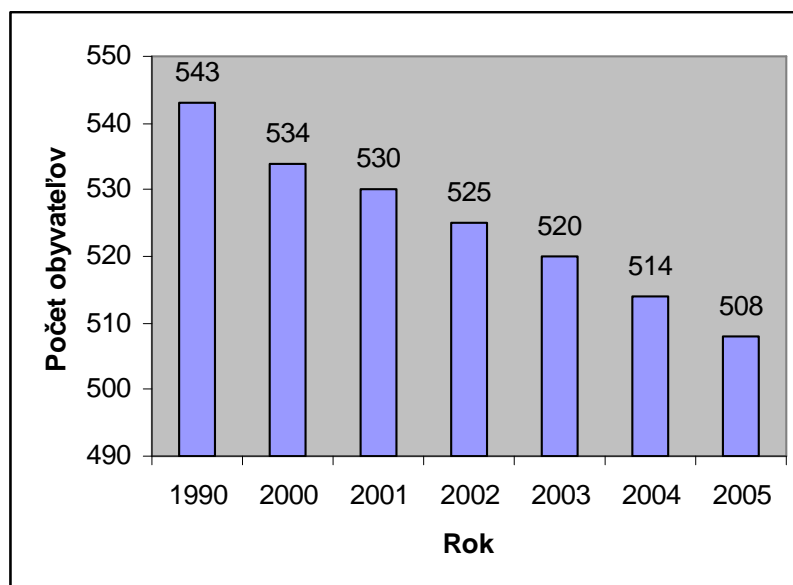
### **B.4.1. ) Demografické charakteristiky**

Základné demografické ukazovatele obce za posledné obdobie sú uvedené v nasledujúcej tabuľke.



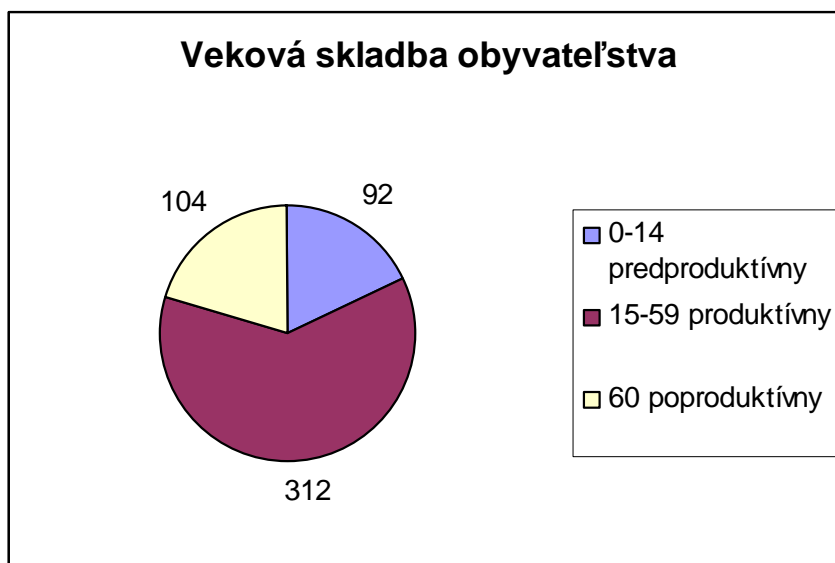
**Tab.č.2** Vývoj počtu obyvateľov za posledné obdobie

ROK	Počet obyvateľov
1990	543
2000	534
2001	530
2002	525
2003	520
2004	514
2005	508
2006	498



**Tab. č.3** Veková skladba obyvateľstva

Vek	Počet
0-14 predproduktívny	92
15-59 produktívny	312
60 poproduktívny	104



**Tab. č. 4** Vierovyznanie

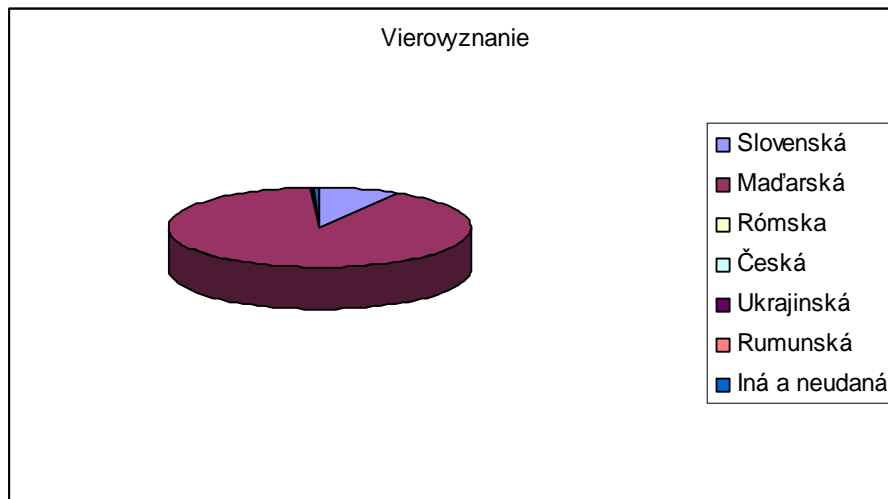
Náboženské vyznanie	Počet obyvateľov	%
Rímsko-katolícka cirkev	52	10
Evanjelická cirkev	8	2
Gréckokatolícka cirkev	1	0
Reformovaná cirkev	182	36
Ostatné	1	0
Bez vyznania	13	3
Nezistená	251	49
<b>Spolu</b>	<b>254</b>	<b>100</b>

**Tab. č. 5** Národnostné a etnické skupiny a ich vzájomné postavenie

Národnosť	Počet
Slovenská	46
Maďarská	456
Rómska	0
Česká	1
Ukrajinská	1
Rumunská	1
Iná a neudaná	3
<b>Spolu</b>	<b>508</b>



Ako je vidieť z tabuľky, väčšina obyvateľstva sa hlási k maďarskej národnosti. Medzi jednotlivými národnostnými skupinami nie sú žiadne významnejšie problémy. V obci nie je rómske obyvateľstvo.



#### **B.4.2. ) Verejné inštitúcie – štátne inštitúcie, obecné úrady, zdravotnícke, školské a sociálne zariadenia, spoločenské organizácie**

V obci je materská škola. Za ostatnými službami dochádzajú miestni obyvatelia do blízkeho mesta (sídla okresu) Rožňavy.

V obci je obecný úrad so starostom na plný úväzok.

### **B.5. ) MATERIÁLNE ZDROJE**

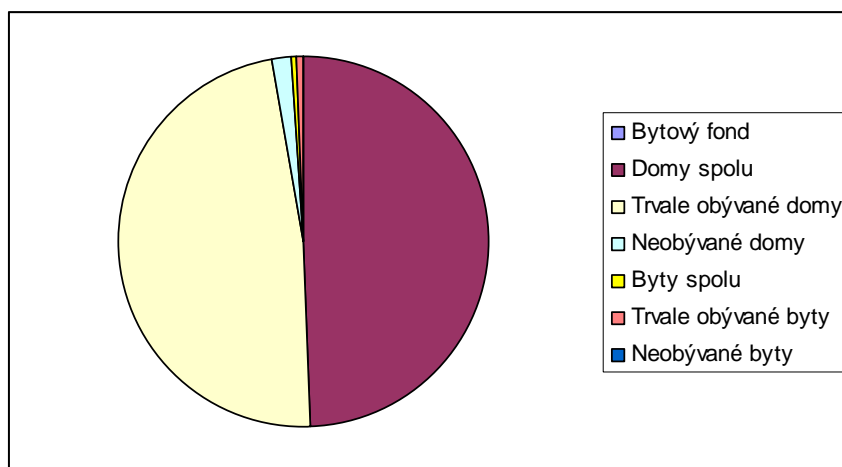
#### **B.5.1. ) Bývanie a bytový fond**

Obec je vytvorená radom rodinných domov pozdĺž miestnej komunikácie a pri každom dome je dvor so záhradou. Domy sú plynofikované. Vodu obyvatelia čerpajú z miestnych studní. Odpadová kanalizácia a čistička nie je vybudovaná. Rodinné domy sú napojené splaškovou kanalizáciou na lokálne septiky pri každom dome.



**Tab.č. 6**

<b>Bytový fond</b>	<b>164</b>
Domy spolu	162
Trvale obývané domy	157
Neobývané domy	5
Byty spolu	2
Trvale obývané byty	2
Neobývané byty	0



### **B.5.2. ) Technická infraštruktúra**

Technická infraštruktúra v obci je nedostatočná.

Plyn:	áno
Kanalizácia:	nie je
ČOV:	nie je
Vodovod:	lokálne zdroje - studne
Vodný zdroj:	Brzotín
Vykurovanie:	lokálne (plyn, drevo)
Vedenie el.energie:	áno
Autobusová stanica:	áno
Telefónny rozvod:	áno (T-com)
Verejný rozhlas:	áno
Káblová TV:	nie je (individuálny príjem cez antény)



### **B.5.3. ) Zásobovanie pitnou vodou**

V obci prevláda individuálne zásobovanie pitnou vodou, každý má svoju vlastnú studňu. Vodovodná sieť v obci je vybudovaná iba po výtlakové potrubie, v budúcnosti v rokoch 2007-2013 sa plánuje jeho dokončenie.

Obec Kružná nemá v súčasnosti vybudovaný verejný vodovod. Obyvatelia obce sú zásobovaní pitnou vodou z vlastných studní.

### **B.5.4. ) Kanalizácia a ČOV**

V obci nie je vybudovaná verejná kanalizácia. V budúcnosti sa plánuje dobudovať skupinovú kanalizáciu 5 obcí. ČOV sa nachádza v obci Brzotín, ktorý sa plánuje rozšíriť o sedimentačné nádrže.

### **B.5.5. ) Plyn**

Obec má spoločnú regulačnú stanicu s obcou Brzotín. Je vybudovaný centrálny rozvod plynu – nízkotlakový, ktorý je vedený ulicami obce.

### **B.5.6. ) Energetická sieť**

Dodávka elektrickej energie pre riešenú obec je zabezpečovaná v súčasnosti z vybudovaného verejného vzdušného nízkonapäťového vedenia na betónových stožiaroch. Dodávateľom je Východoslovenská energetika a.s. Košice.

### **B.5.7. ) Telekomunikácie**

Telekomunikačné spojenie je vykonané cestou uzlovej telefónnej stanice v Rožňave. Spojovacie cesty v obci sú realizované káblovými závesnými vedeniami uloženými vo vzduchu na drevených podperných bodoch, k jednotlivým účastníkom.

Mobilný signál zabezpečujú mobilní operátori - spoločnosti Orange a T-mobile.





### **B.5.8. ) Rozhlas a televízia**

Obec Kružná má obecný rozhlas, ktorý v súčasnosti si vyžaduje rekonštrukciu. Obyvatelia obce majú na príjem televízneho signálu vlastné antény.

### **B.5.9. ) Internet**

Obec neprevádzkuje vlastnú oficiálnu web stránku. V súčasnosti je na internet napojený obecný úrad a niektorí občania individuálne.

### **B.5.10. ) Dopravná infraštruktúra**

Cestná komunikácia

Cesta 3. triedy prechádza stredom obce a končí pri dome č.50. Ostatné sú miestne komunikácie (cesty 5. triedy), ktoré si vyžadujú opravu. Z obce vedie lesná cesta popri cintoríne na Plešiveckú planinu (cca 3 km) ku poľovníckej chate Berzehorka. Vzdialenosť do najbližšieho okresného mesta Rožňava je 5 km. Dopravná dostupnosť je časovo prijateľná (cca 5min.).

### **B.5.11. ) Infraštruktúra voľného času, spoločenské zariadenia**

V obci je vybudovaný Kultúrny dom, kde sa organizujú kultúrno-spoločenské aktivity: Dni obce, Deň detí, Deň dôchodcov a pod.

## **B.6. ) EKONOMICKÉ VYUŽITIE ZDROJOV**

### **B.6.1. ) Primárny sektor, prvovýroba**

Predstaviteľmi SHR sú súkromne hospodáriaci roľníci:

- Szendy Vojtech – živočíšna a rastlinná výroba
- Szendy Richard – obhospodarujúci cca 1,9 ha ornej pôdy
- Andriščík Michal
- Kuchta Štefan
- Beno Ján
- Hameli Ján



Napriek tomu, že v katastri obce je vysoký podiel lesov, lesné hospodárstvo je málo významné pre obec.

### **B.6.2. ) Sekundárny sektor, spracovanie**

- LIFA – výroba nábytku (Lipták, Fábian)

### **B.6.3. ) Terciálny sektor, služby**

V obci fungujú tieto základné služby:

- 2 potraviny (p.Kamzíková Eleonóra, Coop Jednota)
- 1 pohostinstvo (Šimon Zoltán)
- 1 bar (Bar Kružná – Fábianová Ema)

### **B.6.4. ) Zamestnanosť**

V obci nie je veľká možnosť zamestnania. Zamestnať sa môže iba v obecných službách (OcÚ, MŠ). Z celkového počtu obyvateľov je 300 ekonomicky aktívnych. Väčšina obyvateľov je zamestnaná v Rožňave a potom v Gemerskej Hôrke. Pracujú hlavne v obchodnej činnosti – službách a vo výrobnnej činnosti. Počet nezamestnaných evidovaných na Úrade práce je 90 ľudí. Miera nezamestnanosti predstavuje 30 %.

### **B.6.5. ) Hospodárenie obce**

Hospodárenie obce riadi starosta na základe uznesení obecného zastupiteľstva.

Ročný rozpočet obce sa v posledných rokoch pohybuje okolo: 6,2mil. Sk

Na základe predložených projektov získala obec v posledných rokoch financie nasledujúcich zdrojov:

- rekonštrukcia verejného osvetlenia – Ministerstvo financií SR
- internetizácia obecného úradu – Ľudia ľuďom
- plynofikácia MŠ – Ministerstvo financií SR
- skupinový vodovod – Fond životného prostredia cez Východoslovenskú vodárenskú spoločnosť a.s. Košice, závod Revúca



## B.7. ) ANALÝZA SWOT

Analýza silných a slabých stránok, príležitostí a ohrození bola spracovaná na základe podkladov roku 2006, získaných od pracovníkov samosprávy obce.

### B.7.1. ) Ekonomický rozvoj obce (CR, Služby, Poľnohospodárstvo, Rybné hospodárstvo)

SILNÉ STRÁNKY
<ul style="list-style-type: none"> <li>▪ Výhodná poloha obce v blízkosti okresného mesta Rožňava</li> <li>▪ Ukončená plynofikácia obce</li> <li>▪ Vhodné prírodné prostredie – kataster zasahuje do NP Slovenský kras.</li> <li>▪ Poľovníctvo, rybárstvo</li> <li>▪ Chov rýb v rybníku</li> <li>▪ Urbársky spolok</li> <li>▪ Potraviny 3</li> <li>▪ Pohostinstvo 1</li> </ul>
SLABÉ STRÁNKY
<ul style="list-style-type: none"> <li>▪ nedostatočná propagácia obce a jej danosti</li> <li>▪ chýbajúce služby pre turistov – ubytovacie a stravovacie služby</li> <li>▪ nedostatok pracovných príležitostí</li> <li>▪ vysoká miera nezamestnanosti</li> <li>▪ štandard služieb je nepostačujúci</li> <li>▪ znižovanie poľnohospodárskej produkcie družstva z pohľadu ochranárov NP Slovenský kras - udržiavajúci stav do max. 50ks dobytky</li> </ul>
PRÍLEŽITOSTI
<ul style="list-style-type: none"> <li>▪ využitie prírodného potenciálu pre rozvoj turizmu</li> <li>▪ možnosť pestovania ovocia, zeleniny</li> <li>▪ chov rýb</li> </ul>



<ul style="list-style-type: none"> <li>▪ rozvoj vidieckej turistiky a agroturistiky</li> <li>▪ propagácia obce</li> <li>▪ využívanie zdrojov EÚ</li> <li>▪ využitie neobývaných domov</li> <li>▪ vznik nových pracovných miest v malom podnikaní</li> </ul>
<b>OHROZENIA</b>
<ul style="list-style-type: none"> <li>▪ nepripravenosť obyvateľov rozvíjať živnosti a podnikat'</li> <li>▪ konkurencia susedných obcí v oblasti CR</li> <li>▪ nedostatočná podpora CR zo strany štátu</li> <li>▪ nedostatočná podpora začínajúcich podnikateľov malého a stredného podnikania zo strany štátu</li> <li>▪ nedostatok financií</li> <li>▪ odchod mladých vzdelaných ľudí do zahraničia a mimo región</li> </ul>

### B.7.2. ) Životné prostredie a technická infraštruktúra

<b>SILNÉ STRÁNKY</b>
<ul style="list-style-type: none"> <li>▪ obec je súčasťou NP Slovenský kras</li> <li>▪ čisté ovzdušie – možnosť zdravšieho životného štýlu</li> <li>▪ obec má plynofikáciu a elektrifikáciu</li> </ul>
<b>SLABÉ STRÁNKY</b>
<ul style="list-style-type: none"> <li>▪ obmedzenia vyplývajúce z ochrany územia</li> <li>▪ nedostatok verejnej zelene v obci, verejné priestranstvo v zlom stave</li> <li>▪ miestna komunikácia v zlom stave</li> <li>▪ vodovod nie je</li> <li>▪ chýba kanalizácia</li> <li>▪ nedostatok autobusových spojov</li> </ul>
<b>PRÍLEŽITOSTI</b>
<ul style="list-style-type: none"> <li>▪ Kanalizácia a ČOV</li> <li>▪ Vodovod</li> </ul>



<ul style="list-style-type: none"> <li>▪ Úprava verejného priestranstva centra</li> <li>▪ Úprava miestnych komunikácií</li> <li>▪ Využívanie fondov EÚ</li> <li>▪ Vybudovanie záchytného parkoviska pred vstupom do NP Slovenský kras</li> </ul>
<b>OHROZENIA</b>
<ul style="list-style-type: none"> <li>▪ Finančná náročnosť dobudovania technickej infraštruktúry</li> <li>▪ Znečistenie rybníka</li> </ul>

### B.7.3. ) Vzdelávanie, školstvo, informovanosť občanov

<b>SILNÉ STRÁNKY</b>
<ul style="list-style-type: none"> <li>▪ MŠ v obci</li> <li>▪ Obecná knižnica (2050 knižných jednotiek)</li> <li>▪ Školské zariadenia sú dostupné v Rožňave</li> </ul>
<b>SLABÉ STRÁNKY</b>
<ul style="list-style-type: none"> <li>▪ Chýba ZŠ</li> <li>▪ Nutnosť dochádzania detí do škôl</li> <li>▪ Nízka vzdelanosť</li> <li>▪ Nedostatočná informovanosť obyvateľov obce</li> <li>▪ Nedostatok nových odborných kníh v knižnici</li> <li>▪ Nízky záujem o získavanie informácií</li> </ul>
<b>PRÍLEŽITOSTI</b>
<ul style="list-style-type: none"> <li>▪ Rekvalifikácie dospelých v prospech rozvoja obce – v Rožňave</li> <li>▪ Možnosť vzdelávacích a informačných programov pre obyvateľov</li> <li>▪ Rozšírenie služieb obecnej knižnice</li> </ul>
<b>OHROZENIA</b>
<ul style="list-style-type: none"> <li>▪ Málo detí v obci</li> <li>▪ Prestárlosť obyvateľstva</li> </ul>



- Zánik MŠ
- Nedostatočná motivácia pre vzdelávanie dospelých
- Nezáujem o nové formy vzdelávania (nízka publicita)

#### **B.7.4. ) Sociálna a zdravotná starostlivosť, bezpečnosť občanov**

<b>SILNÉ STRÁNKY</b>
<ul style="list-style-type: none"> <li>▪ Lekárska pohotovostná služba má dobrú časovú dostupnosť</li> <li>▪ Preventívna lekárska služba v susednej obci v Brzotíne</li> <li>▪ Dostupnosť polície je časovo dobrá</li> </ul>
<b>SLABÉ STRÁNKY</b>
<ul style="list-style-type: none"> <li>▪ Chýba zdravotné zariadenie, pohotovosť, lekárneň – najbližšie v Rožňave</li> <li>▪ Domov dôchodcov až v Rožňave</li> </ul>
<b>PRÍLEŽITOSTI</b>
<ul style="list-style-type: none"> <li>▪ Starostlivosť o starých a chorých</li> <li>▪ Opatrovateľská služba</li> </ul>
<b>OHROZENIA</b>
<ul style="list-style-type: none"> <li>▪ Nárast počtu starých občanov – obec starne</li> <li>▪ Vandalizmus – mládež</li> </ul>

#### **B.7.5. ) Voľný čas – kultúra a šport**

<b>SILNÉ STRÁNKY</b>
<ul style="list-style-type: none"> <li>▪ Pamiatky: 2 kostoly (NKP)</li> <li>▪ Kultúrny dom a dom mládeže</li> <li>▪ Ihrisko</li> <li>▪ Rybárstvo</li> <li>▪ Výstup na Plešiveckú planinu (máj), vatra</li> <li>▪ V obci pôsobí „Berkő“ spevácky súbor</li> <li>▪ Každoročne sa koná Deň dôchodcov, Deň detí, Deň obce</li> <li>▪ Futbalové turnajové dni</li> </ul>



<ul style="list-style-type: none"><li>▪ Stolný tenis</li><li>▪ Činnosť poľovníckeho a rybárskeho zväzu</li><li>▪ Dobrovoľný požiarny zbor – účasť na súťažiach</li></ul>
<b>SLABÉ STRÁNKY</b>
<ul style="list-style-type: none"><li>▪ Nedostatočné kultúrne vyžitie</li><li>▪ Nedostatok atraktívnych príležitostí pre aktivity mládeže</li><li>▪ Nedostatok ľudí pre organizovanie kultúry a športu</li></ul>
<b>PRÍLEŽITOSTI</b>
<ul style="list-style-type: none"><li>▪ Organizovanie kultúrnych a športových podujatí</li><li>▪ Rastúci záujem o cykloturistiku</li><li>▪ Hipoturistika</li><li>▪ Remeselný dom</li></ul>
<b>OHROZENIA</b>
<ul style="list-style-type: none"><li>▪ Nedostatok finančných prostriedkov pre rozvoj kultúry</li><li>▪ Klesá záujem mladých o kultúru v obci</li></ul>



## C. ) STRATÉGIA ROZVOJA OBCE

### C.1. ) VÍZIA OBCE

Tvorba podmienok a využitie zdrojov prispeje k zvýšeniu ekonomickej úrovne obce. S obchodným prínosom zvýši zamestnanosť a zabezpečí predpoklady pre ďalší rozvoj obce.

#### C.1.1. ) Prírodné zdroje

Dlhodobé udržovanie a skvalitňovanie prírodného prostredia, úprava verejných priestranstiev je spoločným cieľom všetkých obyvateľov obce. Obec je prítiahľivá s udržiavanou zeleňou, upravenými ulicami a okolím rodinných domov. Nakladanie s odpadmi je doriešené. V obci je zabezpečená informovanosť obyvateľov o životnom prostredí, a propagácia chránených území a národného parku. V obci sa realizuje separovaný zber odpadov a postupne sa likvidujú malé divoké skládky odpadov.

#### C.1.2. ) Ľudské zdroje

Obec zlepšuje kvalitu života obyvateľov predovšetkým vybudovaním plne funkčných prvkov služieb a tým vytvorí dobré podmienky pre príjemné a bezproblémové bývanie jej obyvateľov. Zlepšuje sa starostlivosť o ich životné potreby (sociálne, zdravotné, bytové) a zvýši ich kvalitu života podporou kultúry, športu a vzdelávania. Vytvára sa internetové stredisko pre aktuálne informácie. Postupne sa zabezpečuje vzdelávanie obyvateľstva a záujem o rozvoj obce.

#### C.1.3. ) Ekonomické zdroje

Zlepšujú sa podmienky pre rozvoj podnikateľských aktivít, s dôrazom na zvýšenie úrovne zamestnanosti a úrovne kvality služieb pre obyvateľov obce a návštevníkov.

Využívaním finančných prostriedkov EÚ sa buduje lokálna infraštruktúra a podnikateľské prostredie v obci.





#### **C.1.4. ) Materiálne a fyzické zdroje**

Realizuje sa technická infraštruktúra, dôraz sa kladie na dopravnú dostupnosť, opravu ciest, chodníkov, úpravou okolia rodinných domov s kvalitnými službami občianskej vybavenosti a s množstvom príležitostí na trávenie voľného času a možnosti trvaloudržateľného rozvoja vidieka.

Obec Kružná sa bude snažiť pretransformovať uvedenú víziu na skutočnosť využitím všetkých možných finančných zdrojov z Európskej únie, aby tak naplnila stanovené ciele regionálneho rozvoja a tak prispela k skvalitneniu života občanov obce.

## **C.2. ) STRATÉGICKÉ CIELE OBCE**

### **C.2.1. ) Globálny cieľ č. 1 - Dobudovanie infraštruktúry**

#### ***Špecifický cieľ č.1 – Rozvoj dopravnej infraštruktúry***

##### **Opatrenie č.1**

Modernizácia a rozvoj dopravnej infraštruktúry.

*Úloha č. 1* – obnova, oprava a rekonštrukcia ciest – jestvujúcich miestnych komunikácií

*Úloha č. 2* – výstavba peších komunikácií v obci

#### ***Špecifický cieľ č. 2 – Rozvoj technickej infraštruktúry (vodovody, kanalizácia, ČOV a plyn)***

##### **Opatrenie č.1**

Zlepšenie stavu a dobudovanie vodovodnej siete.



Úloha č. 1 - dokončiť výstavbu vodovodu napojením na jestvujúci rezervoár

### **Opatrenie č. 2**

Vybudovať kanalizačnú sieť, zabezpečiť účinné čistenie odpadových vôd a napojenie domácností a iných objektov v obci na kanalizačnú sieť.

Úloha č. 1 - na základe štúdie zabezpečiť projektovú dokumentáciu na kanalizáciu obce a čistenie odpadových vôd podomovými čističkami

Úloha č. 2 – obnova a budovanie cestných kanalizačných rigolov

### **Opatrenie č. 3**

Dobudovanie plynovodnej siete.

Úloha č. 1 - zvýšenie napojenosti obyvateľstva na plyn

## ***Špecifický cieľ č. 3: Energetická koncepcia***

### **Opatrenie č. 1**

Podpora využívania obnoviteľných zdrojov energie.

Úloha č. 1 – podpora technických opatrení na znižovanie energetických strát budov a objektov

Úloha č. 2 – presadzovanie využívania miestnych alternatívnych energetických zdrojov (solárna energia, veterná energia a pod.)

Úloha č. 3 – využívanie miestnych druhových energetických zdrojov ako doplnkový alebo náhradný energetický zdroj pre potreby obyvateľstva a služieb (dendromasa, biomasa, poľnohospodárske odpady a pod.)

## ***Špecifický cieľ č. 4: Rozvoj informačno-komunikačných technológií***

### **Opatrenie č.1**

Vybudovanie efektívneho informačného systému obce.

Úloha č. 1 – zabezpečenie mobilného signálu pre zvukovú aj obrazovú komunikáciu

Úloha č. 2 – zabezpečenie kvalitného televízneho signálu pre príjem



Úloha č. 3 – zabezpečenie internetu pre potreby obyvateľstva

Úloha č. 4 – internetizácia obecnej knižnice

Úloha č. 5 – inštalácia smerových orientačných tabúl a priestorových informačných tabúl pre návštevníkov

### **Špecifický cieľ č. 5: Rozvoj občianskej vybavenosti obce**

#### **Opatrenie č.1**

Vybudovanie, rekonštrukcia a modernizácia verejných priestranstiev obce.

Úloha č. 1 – rekonštrukcia a modernizácia budovy obecného úradu a jeho okolia.

Úloha č. 2 – rekonštrukcia budovy knižnice a požiarnej zbrojnice v rátane ich okolia na využitie voľnočasových aktivít obyvateľov obce.

Úloha č.3 – Zlepšenie stavu verejných priestranstiev, verejného osvetlenia, rozhlasu s vybudovaním potrebnej infraštruktúry.

## **C.2.2. Globálny cieľ č. 2 – Zlepšenie sociálnej infraštruktúry a rozvoj ľudských zdrojov**

### **Špecifický cieľ č.1: Modernizácia a rozvoj siete sociálnych a zdravotníckych zariadení**

Podpora služieb zameraných na starostlivosť o starších obyvateľov obce.

#### **Opatrenie č. 1**

Rozvoj sociálnej infraštruktúry.

Opatrenie je zamerané na rozvoj sociálnych služieb, podporu integrácie rôznych skupín obyvateľstva do spoločenského života a podporu služieb zameraných na starostlivosť o starších obyvateľov obce.

Úloha č.1: zabezpečenie poradenstva v sociálnej oblasti

Úloha č.2: zriadenie Domu opatrovateľskej starostlivosti pre starých a chorých občanov – sociálne služby s celodennou starostlivosťou, rozširovať opatrovateľské služby pre obyvateľov



Úloha č.3: tvorba projektov pre získavanie finančných prostriedkov z EÚ pre skvalitňovanie a poskytovanie nových služieb

Úloha č.4 : výstavba bytov pre sociálne odkázaných občanov

### **Opatrenie č.2**

Rozvoj zdravotnej infraštruktúry.

Úloha č.1 - vybudovanie ambulanej služby

Úloha č. 2 - zabezpečenie osobitnej osobnej prepravy osôb zdravotne ťažko postihnutých k ambulanciám a lekárniam

Úloha č. 3 - podpora zdravotnej prevencie a vzdelávania v tejto oblasti u detí predškolského a školského veku

Úloha č.4 - podporovať význam zdravotnej prevencie u občanov

### **Špecifický cieľ č. 2: Rozvoj bývania**

#### **Opatrenie č. 1**

Tvorba rozvojových zámerov bývania a obnovy bytov.

Úloha č. 1. – vypracovanie územných plánov zóny pre vytypované lokality určené na bývanie

Úloha č. 2 – rekonštrukcia starších objektov pre potreby turizmu a rekreácie ako je ubytovanie na súkromí a pod.

### **Špecifický cieľ č. 3: Rozvoj vzdelávania obyvateľov obce**

#### **Opatrenie č. 1**

Zabezpečenie výchovno-vzdelávacích procesov v predškolskom zariadení a podpora vzdelávania obyvateľstva v produktívnom a poproduktívnom veku. Zároveň zabezpečenie kvalitných technických podmienok jednotlivých vzdelávacích zariadení.

Úloha č. 1 – podporovať celoživotné vzdelávanie obyvateľov obce

Úloha č. 2 – podporovať vzdelávanie v oblasti počítačovej a internetovej gramotnosti



## **C.2.3.) Globálny cieľ č. 3 -Zlepšenie a ochrana stavu životného prostredia**

### **Špecifický cieľ č. 1: Ochrana a rozvoj životného prostredia**

#### **Opatrenie č. 1**

Ochrana a racionálne využívanie vôd.

Cieľom opatrenia je zabezpečenie obyvateľstva kvalitnou pitnou vodou, napojenie na kanalizačnú sieť, zamedzenie vypúšťania škodlivých a znečisťujúcich látok do vodných tokov, skvalitniť vodný biotop.

Úloha č. 1 - vybudovanie kanalizačných sietí a biologických čističiek odpadových vôd

Úloha č. 2 - ochrana vodných zdrojov a vytýčenie ochranných pásiem

Úloha č. 3 - obmedzenie používania škodlivých chemických poľnohospodárskych hnojív

Úloha č. - zavádzanie prísnejších nariadení proti nelegálnemu vypúšťaniu domových žúmp

Úloha č. 5 - úprava korýt potokov a riek v rámci protipovodňových aktivít

Úloha č. 6 - obnova a budovanie cestných kanalizačných rigolov

#### **Opatrenie č. 2**

Podpora ekologickej výchovy.

Úloha č. 1 - zabezpečenie prednášok a besied zameraných na zvyšovanie environmentálneho vedomia všetkých skupín obyvateľstva s upozorneniami na pozitívne dôsledky - zlepšenie prostredia pre turizmus a pod.



## **Špecifický cieľ č. 2 – Minimalizácia tvorby odpadov, materiálové a energetické zhodnocovanie odpadov**

### **Opatrenie č. 1**

Minimalizácia tvorby odpadov.

Úloha č. 1 – zabezpečiť separovaný zber odpadov v meste a to u týchto komodít:

odpadov zo skla, papiera, plastov, žiariviek s obsahom ortuti, elektronického šrotu, opotrebovaných pneumatík, odpadových olejov, batérií a akumulátorov

Úloha č. 2 – zabezpečiť zmluvne zneškodňovanie alebo zhodnocovanie odpadov všetkého druhu (vrátane stavebného odpadu a biologicky rozložiteľného odpadu)

## **C.2.4.) Globálny cieľ č. 4 - Rozvoj kultúry**

### **Špecifický cieľ č. 1 – Zachovanie kultúrno-historického potenciálu obce a rozvoj kultúrnych a voľnočasových aktivít**

#### **Opatrenie č. 1**

Vybudovanie Domu remesiel s expozíciou kultúrnych pamätihodností obce

Úloha: č. 1 – Vypracovanie štúdie výberu vhodných objektov

Úloha č. 2 – Rekonštrukcia a vybavenie expozície

#### **Opatrenie č. 2**

Zachovanie a rozvoj ľudových tradícií (folklórny tanec, hudba, spev, ľudové remeslá) a organizovanie pravidelných kultúrnych podujatí

Úloha: č. 1 – Zabezpečenie priestorov, finančných a materiálnych prostriedkov, personálne zabezpečenie



## **C.2.5.) Globálny cieľ č. 5- Rozvoj hospodárstva a znižovanie nezamestnanosti**

### **Špecifický cieľ č. 1 – Zvýšenie ekonomickej aktivity malého a stredného podnikania z domácich zdrojov zlepšením podnikateľského prostredia**

#### **Opatrenie č. 1**

Zlepšenie prístupu k finančným zdrojom a k finančným podporným programom.

*Úloha: č. 1* – zabezpečenie informovanosti záujemcov o živnostenské podnikanie a možnostiach financovania

#### **Opatrenie č. 2**

Vybudovanie komplexnej technickej infraštruktúry v obci.

*Úloha č. 1* - rekonštrukcia ČOV a splaškovej kanalizácie v obci

*Úloha č. 2* – vytvorenie lokalít na podnikateľské aktivity (služby, výroba a pod.)

*Úloha č. 3* – vybudovanie technickej infraštruktúry vrátane prístupových komunikácií v týchto lokalitách

#### **Opatrenie č. 3**

Vytváranie podmienok na rozvoj finálnej výroby na báze domácich zdrojov

*Úloha č. 1:* podpora malých a stredných podnikov využívajúcich miestny potenciál vytvárajúcich pracovné miesta formou nízkeho nájmu za priestory a pod.

### **Špecifický cieľ č. 2: Rozvoj cestovného ruchu**

#### **Opatrenie č.1**

Rozvoj turizmu a agroturizmu na vidieku.

*Úloha č. 1:* využívanie jestvujúcich stavieb, budov a budovanie agroturistických zariadení v obci

*Úloha č. 2:* zabezpečiť propagáciu vidieka – vidieckeho turizmu a agroturizmu



## **Opatrenie č. 2**

Podpora tvorby produktov cestovného ruchu a zvyšovanie kvality poskytnutých služieb návštevníkom obce.

Úloha č. 1 : vybudovanie priestorového informačného systému v obci

Úloha č. 2: vytvorenie podmienok sprístupnenia kultúrno-historických pamiatok v obci

Úloha č. 3: vytvorenie podmienok pre letnú a zimnú turistiku (cyklotrasy, pešie turistické trasy, náučné chodníky)

Úloha č. 4: Vybudovanie športového centra – športovo-rekreačný areál od ihriska k Blatnému potoku

## **Opatrenie č.3:**

Zlepšenie stavu prírodných atraktivít.

Úloha č.1: Revitalizácia rybníka na rekreačné účely

## **Opatrenie č. 4**

Podpora projektov v rámci rozvoja cestovného ruchu.

Úloha: č. 1 - Výstavba ubytovacích a stravovacích zariadení, objektov a rekonštrukcia existujúcich objektov

## ***Špecifický cieľ č. 3: Rozvoj poľnohospodárstva a lesného hospodárstva***

### **Opatrenie č.1:**

Ekonomický rozvoj vidieka

Úloha č. 1 – podpora vzniku spracovateľských podnikov

Úloha č. 2 – podpora projektov zakladania rodinných firiem a remeselných domov

Úloha č. 3 – zapojenie sa do širších územných činností (regionálny hospodársky kontakt a pod.)

Úloha č. 4 – podpora združovania sa podnikateľských subjektov v obci s cieľom zvýšiť konkurencie schopnosť podnikov





**Opatrenie č. 2:**

Ochrana vidieckej krajiny.

Úloha č. 1 – podpora poľnohospodárskych výrobných postupov smerujúcich k ochrane životného prostredia a krajiny (rekultivačné projekty, projekty efektívneho hospodárenia s vodou v poľnohospodárstve a pod.)

Úloha č. 2 – uchovanie lesného genofondu a jeho rozširovanie

Úloha č. 3 – budovanie lesných ciest



## D. ) AKČNÝ PLÁN

Akčné plány predstavujú súbor konkrétnych **projektov, opatrení a aktivít** smerujúcich k naplneniu nosnej vízie a rozvojových cieľov obce Kružná. Dodávajú dlhodobej vízii žiaduci operatívny aspekt tým, že transformujú ciele stratégie do konkrétnych praktických krokov. Akčný plán sa preto týka kratšieho obdobia ako samotná stratégia. Jej plánovací horizont je približne 3 – 5 rokov.

Pre zvýšenie efektívnosti implementácie sa odporúča každoročne konkretizovať postup a úlohy pre jednotlivé aktivity.

Akčný plán zhromaždený v tejto kapitole nie je podrobným realizačným projektom. Ako súčasť dokumentu s dlhodobým plánovacím horizontom môže mať len charakter rámcových projektov – nemôže byť príliš podrobný, inak by sa rýchlo stal neaktuálnym.

Stratégia hospodárskeho a sociálneho rozvoja obce Kružná určila ciele, opatrenia a konkrétne úlohy na ich splnenie. Táto dlhodobá stratégia je rozpracovaná na kratšie obdobie vo forme akčného plánu.

Ide však o širokospektrálnu stratégiu dlhobejšieho charakteru, ktorej postupné napĺňanie zabezpečí rast hospodárskej a sociálnej úrovne obce.

Akčný plán rieši potreby najdôležitejších úloh a opatrení – prioritných problémov v obci v krátkodobom harmonograme.



## PRIORITA č.1 – Základná technická infraštruktúra

Od kvality technickej infraštruktúry závisí aj kvalita bývania a jeho komfort. Jednou z hlavných priorít je dobudovanie kanalizácie ČOV. Po zlepšení stavu infraštruktúry možno očakávať aj zvýšenie atraktivity obce, ktoré by sa malo prejavovať prílevom investícií do stavebného rozvoja.

<b>Priorita č. 1</b>	<b>Technická infraštruktúra</b>
<b>Opatrenie</b>	Dobudovanie technickej infraštruktúry (vodovody, kanalizácia a ČOV )
<b>Úlohy</b>	<ol style="list-style-type: none"> <li>1. dokončiť výstavbu vodovodu napojením na existujúci rezervoár a vybudovanie vodojemu</li> <li>2. vybudovať kanalizačnú sieť, zabezpečiť účinné čistenie odpadových vôd a napojenie domácností a iných objektov v obci na kanalizačnú sieť</li> <li>3. Oprava ciest po zemných prácach a obnova a budovanie cestných kanalizačných rigolov</li> </ol>
<b>Zdôvodnenie</b>	Základným predpokladom pre vytvorenie podmienok pre plnohodnotný život obyvateľov obce, ako aj pre podnikateľov a turistov je zlepšenie infraštruktúry v obci.
<b>Cieľ</b>	Ochrana životného prostredia
<b>Oprávnené výdavky</b>	<ol style="list-style-type: none"> <li>1. Vypracovanie projektovej dokumentácie</li> <li>2. Samotná investícia kanalizácie a ČOV</li> <li>3. Oprava cestných komunikácií</li> </ol>
<b>Predpokladaný harmonogram prác</b>	2007-2010
<b>Oprávnení žiadatelia</b>	Miestna samospráva - obec, vodárenská Spoločnosť, MŽP SR, ŠF Európskej únie
<b>Predpokladaný rozsah rozpočtu</b>	<ol style="list-style-type: none"> <li>1. cca 2 mil. Sk</li> <li>2. cca 40 mil. Sk</li> <li>3. cca 10 mil. Sk</li> </ol>
<b>Zdroje financovania</b>	Regionálny operačný program
<b>Zodpovednosť za realizáciu</b>	Starosta obce: Ondrej Fábíán



## PRIORITA č.2 – Infraštruktúra obecných priestorov

Kvalita prostredia obce je dôležitým faktorom atraktívnosti obce z hľadiska obytných a rekreačných funkcií. Dôležitá je tiež priama participácia obyvateľov na zlepšovaní životného prostredia okolia obce.

<b>Priorita č. 2</b>	<b>Verejné priestranstvo obce</b>
<b>Opatrenie</b>	Zlepšenie stavu verejných priestranstiev
<b>Úlohy</b>	Zabezpečenie projektovej dokumentácie a finančných prostriedkov na realizáciu
<b>Zdôvodnenie</b>	Základným predpokladom pre vytvorenie podmienok pre plnohodnotný život obyvateľov obce, ako aj pre podnikateľov a turistov je zlepšenie infraštruktúry v obci.
<b>Cieľ</b>	Úprava verejného priestranstva centra obce v návaznosti na výstavbu rodinných domov súbežne s príjazdovou komunikáciou do obce
<b>Oprávnené výdavky</b>	1. Príprava projektovej dokumentácie 2. Realizácia úpravy centra obce
<b>Predpokladaný harmonogram prác</b>	2007-2009
<b>Oprávnení žiadatelia</b>	Miestna samospráva, vodárenská spoločnosť
<b>Predpokladaný rozsah rozpočtu</b>	1. cca 150 tis. Sk 2. cca 2,5 mil. Sk
<b>Zdroje financovania</b>	Obec, MŽP SR, ŠF EÚ
<b>Zodpovednosť za realizáciu</b>	Starosta obce: Ondrej Fábíán



### PRIORITA č. 3 Sociálna infraštruktúra

Pokračujúci trend rastu podielu dôchodcov na počte obyvateľov musí byť sprevádzaný podmienkami, ktoré umožnia dôstojnejšie prežitie staroby života. Veková skladba obyvateľov je sprevádzaná väčším výskytom špecifických chorôb.

<b>Priorita č. 3</b>	<b>Sociálna infraštruktúra</b>
<b>Opatrenie</b>	Zriadenie Domu opatrovateľskej starostlivosti pre starých a chorých občanov – sociálne služby s celodennou starostlivosťou, rozširovať opatrovateľské služby pre obyvateľov
<b>Úlohy</b>	1. Výber vhodnej alternatívy zriadenia zariadenia 2. Vypracovanie technickej dokumentácie 3. Realizácia – výstavba/rekonštrukcia budovy pre zariadenie poskytujúce sociálne služby
<b>Zdôvodnenie</b>	Neustály rast počtu starších obyvateľov a dlhodobo chorých si vyžaduje zdravotnú starostlivosť, preto je nevyhnutné v obci zriadiť zariadenie opatrovateľskej starostlivosti
<b>Cieľ</b>	Realizácia Domu opatrovateľskej starostlivosti v nevyužitých obecných priestoroch
<b>Oprávnené výdavky</b>	1. Vypracovanie projektovej dokumentácie 2. Rekonštrukcia objektu
<b>Predpokladaný harmonogram prác</b>	2007-2013
<b>Oprávnení žiadatelia</b>	Obec
<b>Predpokladaný rozsah rozpočtu</b>	1. cca 300 tis. Sk 2. cca 5 mil. Sk
<b>Zdroje financovania</b>	Obec, Ministerstvo zdravotníctva SR, ŠF EÚ
<b>Zodpovednosť za realizáciu opatrenia</b>	Starosta obce: Ondrej Fábíán



## PRIORITA č.4 - Kultúra

Kultúra v obci je samozrejmom a nevyhnutnou podmienkou ponuky kultúrno-spoločenského vyžitia sa vlastných obyvateľov, ale aj prejavom cielenej kultúrnej ponuky širšej verejnosti danej obce. Súvisí s rozvojom cestovného ruchu, je potrebné prezentovať svoje kultúrne tradície a zvyklosti v duchu rozvoja kultúrneho povedomia.

<b>Priorita č. 4</b>	<b>Kultúra</b>
<b>Opatrenie</b>	Vybudovanie Domu remesiel s expozíciou kultúrnych pamätihodností obce
<b>Úlohy</b>	<ol style="list-style-type: none"> <li>1. Výber vhodných objektov</li> <li>2. Vyriešenie vlastníckych vzťahov</li> <li>3. Rekonštrukcia a vybavenie expozície</li> </ol>
<b>Zdôvodnenie</b>	Existencia priestorov pre kultúrne aktivity je povinnosťou obce. Kreatívna propagácia má vplyv na imidž obce a tým aj na cestovný ruch
<b>Cieľ</b>	Podpora kultúry obyvateľstva obce a výroby tradičných ľudových remesiel
<b>Oprávnené výdavky</b>	<ol style="list-style-type: none"> <li>1. Vypracovanie projektovej dokumentácie</li> <li>2. Rekonštrukcia objektu a vybudovanie Domu remesiel a kultúry</li> </ol>
<b>Predpokladaný harmonogram prác</b>	2007-2013
<b>Oprávnení žiadatelia</b>	Obec Kružná
<b>Predpokladaný rozsah rozpočtu</b>	<ol style="list-style-type: none"> <li>1. cca 350 tis. Sk</li> <li>2. cca 5mil. Sk</li> </ol>
<b>Zdroje financovania</b>	Obec, MK SR, ŠF EÚ – ROP
<b>Zodpovednosť za realizáciu opatrenia</b>	Starosta obce: Ondrej Fábián



## PRIORITA č. 5 - Rozvoj cestovného ruchu

V oblasti rekreácie a športu sú tu možnosti pre krátkodobú rekreáciu a športové vyžitie, ale ich stav je takmer nevyhovujúci. Pre dlhodobú rekreáciu chýbajú ubytovacie kapacity. Dlhodobá rekreácia kladie tiež zvýšené nároky na prírodné prostredie a vybavenosť.

<b>Priorita č. 5</b>	<b>Rozvoj cestovného ruchu</b>
<b>Opatrenie č.1</b>  <b>Opatrenie č. 2</b>	Podpora tvorby produktov cestovného ruchu a zvyšovanie kvality poskytnutých služieb návštevníkom obce.  Vytvorenie podmienok pre letnú a zimnú turistiku výstavba športovísk, cyklotrás na Plešiveckú planinu, peších turistických trás, východzieho miesta na Plešiveckú planinu, vybudovanie náučného chodníka, vybudovanie športového centra – športovo-rekreačný areál od ihriska k Blatnému potoku a využitie rybníka pre rozvoj cestovného ruchu.
<b>Úlohy</b>	Zabezpečenie predĺženia turistickej sezóny vytvorením kvalitnej ponuky potrebnou infraštruktúrou a službami
<b>Zdôvodnenie</b>	V súčasnosti majú návštevníci obce nedostatočné možnosti športovo – rekreačného vyžitia aj jestvujúce zariadenia je potrebné zrekonštruovať a doplniť.
<b>Cieľ</b>	Zvýšenie návštevnosti obce a okolia, udržanie návštevníka v okolí obce, zvýšenie počtu prenocovaní v regióne a zvýšenie príjmov a ekonomiky regiónu z CR. Cieľom je aj zvýšenie zamestnanosti domáceho obyvateľstva
<b>Oprávnené výdavky</b>	1. Stratégia rozvoja cestovného ruchu v obci 2. Náklady spojené s projekčnou prípravou 3. Náklady spojené s realizáciou
<b>Predpokladaný harmonogram prác</b>	1.,2. Rok 2007 – 2009 3. Rok 2009 – 2013
<b>Oprávnení žiadatelia</b>	Obecná samospráva
<b>Predpokladaný rozsah rozpočtu</b>	1. cca 200 tis.Sk 2. cca 1,2 mil.Sk 3. cca 25 mil.Sk
<b>Zdroje financovania</b>	Obec, MŽP SR, štrukturálne fondy EÚ – ROP
<b>Zodpovednosť za realizáciu opatrenia</b>	Starosta obce: Ondrej Fábíán



## PRIORITA č. 6 - Rozvoj objektov verejného a spoločenského významu

V oblasti rekonštrukcie a modernizácie obecných stavieb sa zameriame na stavby vo vlastníctve obce. Súčasný stav objektov je vo veľmi zlom stave. Je potrebné opravy strechy, vonkajšej fasády, vnútorných priestorov, zateplenia s výmenou okien a dverí.

<b>Priorita č. 6</b>	<b>Rozvoj objektov verejného a spoločenského významu</b>
<b>Opatrenie č.1</b>	Rekonštrukciou a modernizáciou obecných stavieb ako sú obecný úrad, knižnica, požiarna zbrojnica vrátane ich okolia chceme zabezpečiť kvalitnejšie služby pre obyvateľov obce a návštevníkov, zlepšiť vzhľad objektov a zabezpečiť chýbajúcu infraštruktúru občianskeho vybavenia.
<b>Úlohy</b>	Príprava projektovej dokumentácie, verejné obstarávanie a rekonštrukcia a modernizácia uvedených objektov podľa projektovej dokumentácie s doplnením ponuky potrebnými službami a infraštruktúrou.
<b>Zdôvodnenie</b>	V súčasnosti obyvatelia obce a návštevníci obce majú nedostatočné možnosti služieb verejného významu, lebo priestory objektov zatekajú, majú nedostatočnú tepelnú izoláciu, chýbajú sociálne zariadenia, nedostatočné sú služby na využitie voľnočasových aktivít a vzdelávaciu činnosť.
<b>Cieľ</b>	Vytvoriť podmienky pre spolkovú činnosť obyvateľov obce, prístup k informáciám a zabezpečenie vzdelávacích aktivít. Zároveň vytvoriť podmienky pre kvalitné služby verejného významu a doplniť chýbajúcu infraštruktúru občianskeho vybavenia pre občanov obce a návštevníkov. Zvýšenie návštevnosti obce a okolia a udržanie návštevníka v okolí budú mať za cieľ aj zvýšenie zamestnanosti domáceho obyvateľstva
<b>Oprávnené výdavky</b>	1. Vypracovanie projektov dokumentácie 2. Rekonštrukcia a modernizácia objektov obecného úradu, knižnice a požiarnej zbrojnice
<b>Predpokladaný harmonogram prác</b>	1. Rok 2008 2. Rok 2009 -2011
<b>Oprávnení žiadateľ</b>	Obecná samospráva
<b>Predpokladaný rozsah rozpočtu</b>	1. cca 500 tis. Sk 2. cca 6 mil.Sk
<b>Zdroje financovania</b>	Obec, MPôd. SR, NPRV, štrukturálne fondy EÚ – ROP
<b>Zodp. za realizáciu</b>	Starosta obce: Ondrej Fábíán





## E. ) ZÁVER

Program hospodárskeho a sociálneho rozvoja obce Kružná určuje ciele a oblasti, ktorým chce obec venovať pozornosť a podporu v ďalšom vývoji.

Určuje potreby a úlohy v rozvoji technickej infraštruktúry, sociálnej infraštruktúry, v kultúre, v starostlivosti o ľudské zdroje a v ďalších oblastiach strategického významu.

Časový úsek dosiahnutia stanovených cieľov nie je striktno ohraničený, dokument je živým dokumentom, ktorý sa bude aktualizovať a prispôsobovať daniu v najbližšom období.

Tento plán rozvoja by mal slúžiť všetkým potencionálnym žiadateľom o finančnú pomoc z fondov EÚ ako podklad dokumentujúci súlad medzi žiadateľom a plánovaným rozvojom obce.

Vykonalnosť jednotlivých opatrení a tým dosiahnutie stanovených cieľov bude závisieť od mnohých faktorov, najkritickejším prvkom je finančná náročnosť jednotlivých cieľov.

Hlavným cieľom Programu hospodárskeho a sociálneho rozvoja obce Kružná je zlepšiť kvalitu života občanov, sociálnu súdržnosť obce, vytvoriť podmienky pre ekonomický rozvoj a presadzovať koncept trvaloudržateľného rozvoja.

Január, 2007

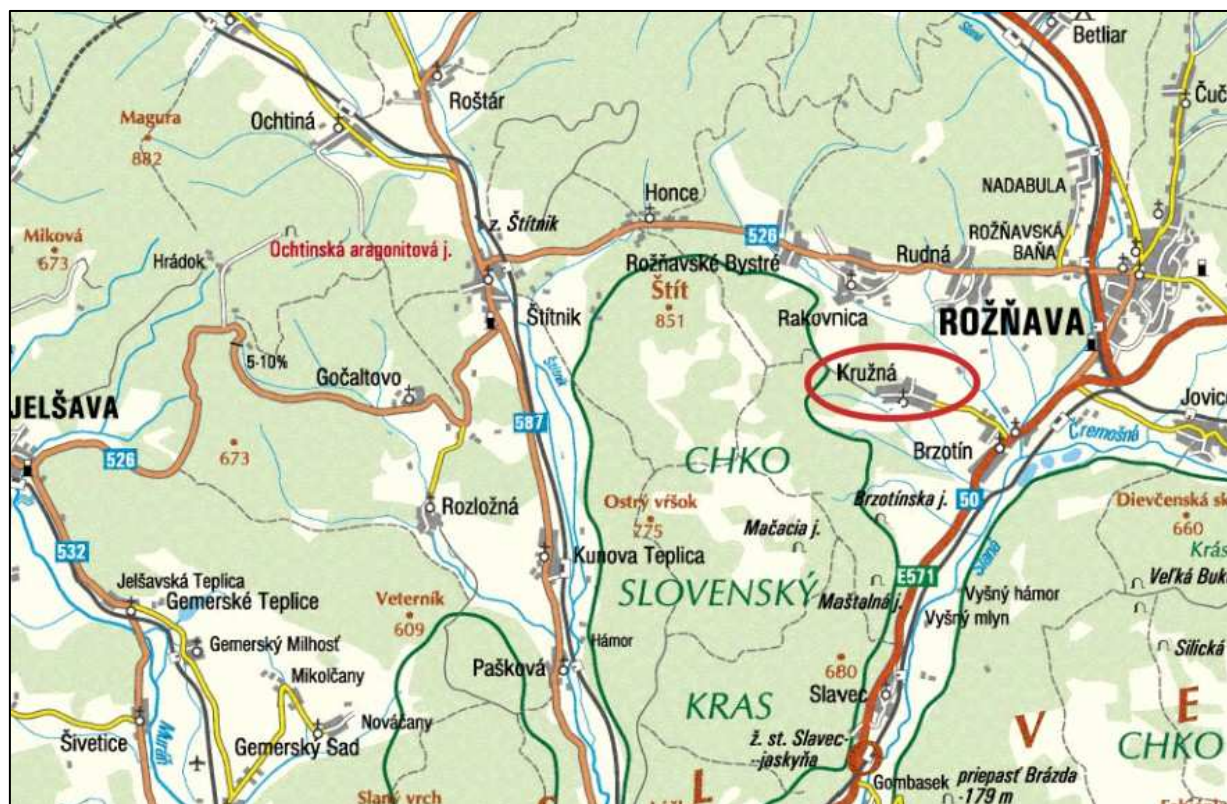
**Program Hospodárskeho a sociálneho rozvoja obce Kružná bol prerokovaný a schválený v obecnom zastupiteľstve dňa ..... pod uznesením č. .... .**

.....

Ondrej Fábián  
Starosta Obce Kružná



## PRÍLOHA č.1





## PRÍLOHA č.2 – Pohľad na obec Kružná

